



**КОМИТЕТ ИМУЩЕСТВЕННЫХ ОТНОШЕНИЙ
АДМИНИСТРАЦИИ ПЕРМСКОГО МУНИЦИПАЛЬНОГО ОКРУГА**

РЕШЕНИЕ
о размещении объектов № 2200

Пермский край
Пермский округ

06.08.2024

Комитет имущественных отношений администрации Пермского муниципального округа разрешает Акционерному обществу «Газпром газораспределение Пермь» (ИНН 5902183841, ОГРН 2125902017723, почтовый адрес: 614000, г. Пермь, ул. Петропавловская, 43)

размещение объекта «Газопровод-ввод до границы земельного участка по адресу: Белова ул 7, Мураши д (газопровод давлением до 1,2 Мпа, для размещения которого не требуется разрешения на строительство)»

на землях государственная собственность на которые не разграничена

на срок 1 год


Местоположение: Пермский край, Пермский м.о., с. Нижние Муллы, д. Мураши

Приложение: схема предполагаемых к использованию земель или части земельного участка.

Особые условия использования:

1. При размещении объекта учесть параметры ширины проезда улично-дорожной сети, во избежание сужения полосы отвода дороги.
2. Получение разрешения на производство земляных работ.

Заместитель председателя комитета

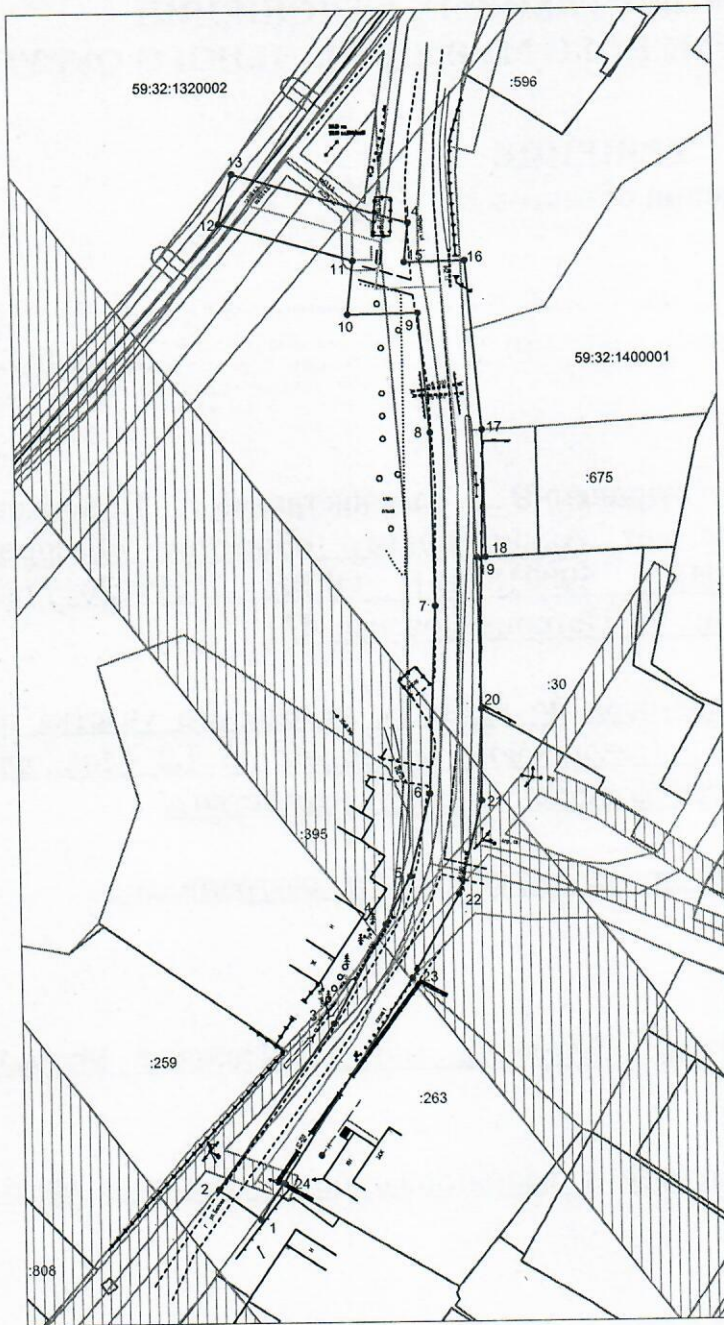

(подпись, печать)

М.В. Королева



Схема предполагаемых к использованию земель или части земельного участка

Объект: "Газопровод-ввод до границы земельного участка по адресу: Белова ул 7, Мураши д"
 Местоположение: Пермский край, Пермский м.о., с. Нижние Муллы, д. Мураши
 Площадь земель или части земельного участка, кв.м.: 2336
 Вид разрешенного использования земельного участка: отсутствует




Масштаб 1:1000

№ точки границы	Каталог координат (МСК-59), м	
	X	Y
1	508195,86	2210037,70
2	508201,64	2210029,54
3	508233,76	2210052,27
4	508253,09	2210062,55
5	508262,52	2210067,50
6	508278,76	2210071,61
7	508315,49	2210073,12
8	508349,12	2210072,66
9	508372,93	2210070,74
10	508372,71	2210057,10
11	508383,26	2210058,27
12	508390,69	2210032,42
13	508400,30	2210035,19
14	508390,54	2210069,14
15	508382,89	2210068,29
16	508383,08	2210079,96
17	508349,59	2210082,65
18	508324,94	2210082,99
19	508324,87	2210081,33
20	508295,18	2210081,76
21	508277,31	2210081,56
22	508258,90	2210076,90
23	508242,68	2210067,69
24	508202,85	2210042,16

- Условные обозначения:
- 1 ● 2 - граница предполагаемых к использованию земель или части земельного участка
 - - граница земельного участка ранее учтенного в ЕГРН
 - - граница кадастрового квартала
 - 59:32:1400001 - кадастровый номер квартала
 - :30 - кадастровый номер земельного участка в кадастровом квартале
 - - проектируемый газопровод-ввод
 - - существующий газопровод
 - ▨ - граница зоны с особыми условиями использования территории учтенная в ЕГРН

Описание границ смежных землепользователей:

от т.1 до т.18, от т.20 до т.23, от т.24 до т.1 - земли неразграниченной государственной (муниципальной) собственности.
 от т.18 до т.20 - земельный участок с кадастровым номером 59:32:1430001:30;
 от т.23 до т.24 - земельный участок с кадастровым номером 59:32:1430001:263.

Заявитель  Косачев О.В., по доверенности
(подпись, расшифровка подписи) № 2060 от 08.12.2023г.
 МП Варио
(для юридических лиц и ИП)